






Ostsee A1

1 Wetter

1a: Sieh dir die Grafik an. Welche Aussage ist richtig (r), welche falsch (f)? Korrigiere die falschen Aussagen.

- 1 In den Sommermonaten sind es zwischen 21 und 22 Grad Celsius.
- 2 Im Dezember und Januar gibt es durchschnittlich zwei Sonnenstunden.
- 3 Im August ist die Ostsee mit 17 Grad Celsius am wärmsten.
- 4 Im Juli gibt es die meisten Regentage.
- 5 Die Minimaltemperatur im Mai ist 8 Grad Celsius.
- 6 Die Minimaltemperatur im Januar ist -2 Grad Celsius.

Klimatabelle Ostsee (Deutschland)

	Jan	Feb	Mär	Apr	Mai	Jun	Jul	Aug	Sep	Okt	Nov	Dez
 Maximal-Temperatur in Grad Celsius (°C)	-3°	-2°	3°	10°	17°	21°	22°	21°	17°	9°	4°	0°
 Minimal-Temperatur in Grad Celsius (°C)	-8°	-7°	-4°	2°	8°	11°	12°	12°	8°	3°	-1°	-5°
 Sonnen-Stunden	1h	2h	4h	6h	7h	9h	7h	7h	4h	3h	1h	1h
 Wasser-Temperatur in Grad Celsius (°C)	3°	2°	3°	4°	7°	12°	16°	17°	15°	12°	8°	4°
 Regentage	10	8	9	10	8	9	12	10	9	9	12	11

Quelle: <http://www.reise-klima.de/klima/18-Ostsee>

1b: Lies die Sätze schnell und im Wechsel. Ein/e Mitschüler/in antwortet.

Wie ist die Maximaltemperatur | im Frühling/Sommer/Herbst/Winter?
 die Minimaltemperatur | im Januar/Februar/ ... ?
 die Wassertemperatur | ... ?

Wie viele Sonnenstunden | gibt es | im Frühling/Sommer/Herbst/Winter?
 Regentage | | im Januar/Februar/... ?

1c: Kommentiere das Ostseeklima. Die Redemittel helfen.

Redemittel *Wetter kommentieren*

Ich finde die Temperatur (im Sommer/...) an der Ostsee ziemlich kühl/warm ...

Die Sonnenstunden im Januar/ ... sind eine Überraschung!

Das ist aber warm/kalt/wenig/viel!

Ich hätte gedacht, dass es wärmer/sonniger/schöner/regnerischer/kälter/ ... ist.

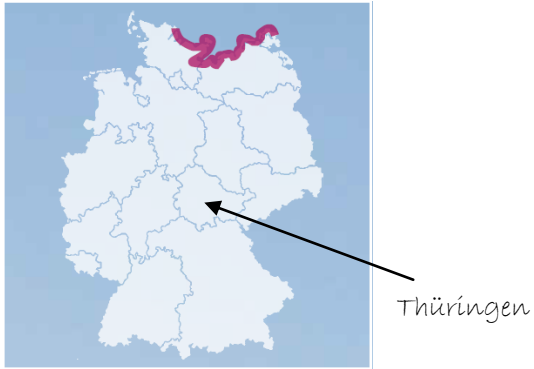
Was? Nur ... Grad Celsius!

2 Welche Bundesländer liegen an der Ostsee, welche nicht? Trage alle Bundesländer in die Karte ein. Berichte.

Baden-Württemberg • Bayern • Berlin • Brandenburg • Bremen • Hamburg • Hessen • Mecklenburg-Vorpommern • Niedersachsen • Nordrhein-Westfalen • Rheinland-Pfalz • Saarland • Sachsen • Sachsen-Anhalt • Schleswig-Holstein • Thüringen



Bayern liegt natürlich nicht an der Ostsee!



3 Ostsee-Impressionen.

3a: Lies die Kurztexte. Schreibe den passenden Ausdruck in die Lücke und ordne ein Foto zu.



- Kreidefelsen
- Kieler Woche
- Seebrücke Sellin

- Die findet man im Ostseebad Sellin auf der Insel Rügen. Man kann im Restaurant über dem Wasser essen und auch mit einer Gondel unter Wasser tauchen. Die erste Seebrücke gab es bereits 1906. Aber die Brücke ging oft kaputt: durch Eis oder auch Feuer.
- Schon Caspar David Friedrich (1774-1840) faszinierten die Ab 1801 malte er sie oft. Sie sind das Wahrzeichen von Rügen. Das Grün der Wälder, das Weiß der Kreide, das Türkis vom Meer - die Farben der Rügener Küste sind ungewöhnlich. Deshalb wandern jedes Jahr viele Urlauber am Hochuferweg.
- 132 Jahre- vom 21. bis 29. Juni 2014: Es ist das Fest einer Stadt. Drei Millionen Gäste kommen jedes Jahr nach Kiel. Segler/innen aus allen Ländern der Welt kennen das Fest. Es ist das größte Segelsportereignis der Welt und auch das größte Sommerfest im Norden von Europa.

3b: Welchen Ort aus 3a möchtest du besuchen? Begründe.

Bildnachweis: Klimatabelle Ostsee, Quelle: <http://www.reise-klima.de/klima/18-Ostsee> • Deutschlandkarte mit Markierung, h3A Mediengestaltung München • Ostsee - Strand bei Sellin mit Seebrücke; picture alliance / Bildagentur Huber; Fotograf: Bildagentur Huber / Szyszka • Kieler Woche 470; picture alliance / dpa Fotograf: Angelika Warmuth; © dpa • Kreidefelsen auf Rügen; Caspar David Friedrich, 1818; Öl auf Leinwand, 90,5 cm x 71 cm; Museum Oskar Reinhart